

Vipu-palvelu ja sähköinen tukihaku

Peruslohkomuutokset

- Yhdistämiset, jaot ja uusien peruslohkojen luonti suositellaan tehtäväksi hyvissä ajoin ennen tukihaun päättymistä, toukokuussa
 - Tukihaussa oikeat pinta-alat ja lohkonumerot
 - Korvaus- ja/tai sitoumustiedot oikein
 - Vipuneuvojan laskennalla oikeat tiedot käytössä
- Viljelijän tekemät rajakorjaukset lähtevät kunnan käsiteltäväksi vasta Päätukihaun lähettämisen yhteydessä

Lähetyksen huomautukset

- **Punainen taustaväri**, nämä estää lähetyksen
 - Huomautuksen syy on aina korjattava
- **Keltainen taustaväri**, sallii lähetyksen
 - Sisältää huomautuksen tai muistutuksen
 - haetussa muodossa voi myös aiheuttaa ongelmia ja/tai tukimenetyksiä
 - Syy pitää aina selvittää ja ymmärtää sen sisältö


Alustava tukiarvio

otsikoiden selitykset

- Perustuki ja LHK
 - **Ilmoitettu ja haettu ala** tarkoittaa **maksualaa**
 - **Rajoitteen ylittävä ala** tarkoittaa alaa, jolle kyseistä tukea ei makseta
 - **Viljelijän ilmoittaman** tukikelpoisen alan saa kun laskee yhteen **haetun alan ja rajoitteen ylittävän alan** (tilapäisesti viljelemätön ala ei sisälly em. alaan)
- Ympäristökorvaus
 - **Ilmoitettu ala** on viljelijän ilmoittama ala kyseiseen toimenpiteeseen
 - **Haettu ala** on yhtä kuin maksuala
 - **Rajoitteen ylittävä ala** tarkoittaa alaa, jolle kyseistä tukea ei makseta


Tukioikeudet


▼ Tukioikeudet

 Tarkista erotussarake, jotta näet onko sinulla liikaa (+) tai liian vähän (-) tukioikeuksia suhteessa perustuessa tukikelpoiseen alaan nähden ja ilmoita tarvittaessa tukioikeuksien siirrot 15.6.2016 mennessä. Perustuessa tukikelvottomat kasvulohkot kasvattavat erotusta (+), koska näistä kasvulohkoista ei makseta tukea eivätkä ne aktivoi tukioikeuksia. Kasvikoodin tukikelpoisuuden voi varmistaa osoitteesta www.mavi.fi/Tukikelpoisuus.

Tukioikeudet suhteessa tukikelpoiseen pinta-alaan

Tukialue	Tukioikeuksien pinta-ala	Tukikelpoinen ala	Erotus
AB-alue	36,04	35,63	+0,41
Yhteensä	36,04	35,63	

 Koko tukioikeus (max.1,00 ha) aktivoituu, jos siitä on käytetty vähintään 0,01 ha. Jos tilalla, alueittain tarkasteltuna, jää tukioikeusalaa aktivoimatta kaksi (2) vuotta peräkkäin, menee vastaava määrä tukioikeuksia kansalliseen varantoon korvauksetta.

 Tilan kaikki tukioikeudet aktivoitiin 2016.

Perustuki ja LHK

Ilmoitettu ala on maksuala ei tukihakemuksen ilmoitettu ala

Perustuki ja viherryttämistuki - 6336,40 €

Tukioikeuksen määrä rajoittaa maksettavaa tukea. Muista ilmoittaa tarvittaessa tukioikeuksien siirrot.

▼ Tarkemmat tiedot kasvilajiryhmittäin

Toimenpide / kasvi	Alue	Ilmoitettu ala (ha)	Haettu ala (ha)	Rajoitteen ylittävä ala (ha)	Tukiarvio (€)
Viherryttämistuki	AB-alue	33,55	33,55	6,91	2430,91
Perustuki	Koko maa	33,55	33,55	6,91	3905,49

Luonnonhaittakorvaus - 7597,17 €

Kesantorajoitteen mukaisten kasvien yhteisala ylittää 25 % peltoalasta. Maksettavaa alaa leikataan.

▼ Tarkemmat tiedot kasvilajiryhmittäin

Toimenpide / kasvi	Alue	Ilmoitettu ala (ha)	Haettu ala (ha)	Rajoitteen ylittävä ala (ha)	Tukiarvio (€)
Kansallinen lisäosa	AB-alue	35,01	35,01	2,64	4376,25
Korvauskelpoiset kasvit	AB-alue	35,01	35,01	2,64	3220,92

Ympäristökorvaus

Ympäristökorvaus - 6005,90 €

Tähän liittyy 2 kpl huomautuksia. [Piilota huomautukset](#)

Ilmoittamasi monimuotoisuuspeltojen ja luonnonhoitopeltojen yhteisala ylittää 20 % sitoumusalasta kohdentamisalueella. Ylittävältä osalta ei myönnetä luonnonhoitopellon korvausta.

Ilmoittamasi kerääjäkasvien ala ylittää 25 % sitoumusalasta. Ylittävältä osalta ei myönnetä kerääjäkasvien korvausta.



Arvio maksettavasta korvauksesta perustuu päätukihaussa 2017 ilmoitettuihin tietoihin. Muista tehdä syysilmoitus lokakuun loppuun mennessä.

▼ Tarkemmat tiedot kasvilajiryhmittäin

Toimenpide / kasvi	Alue	Ilmoitettu ala (ha)	Haettu ala (ha)	Rajoitteen ylittävä ala (ha)	Tukiarvio (€)
Peltoluonnon monimuotoisuus, monimuotoisuuspellot	Kohdentamisalue	4,41	4,41	0,00	1323,00
Peltoluonnon monimuotoisuus, kerääjäkasvit	Koko maa	15,71	9,45	6,26	945,00
Peltojen talviaikainen kasvipeitteisyys	Kohdentamisalue	21,85	21,85	0,00	0,00
Ympäristönhoitonurmet, luonnonhoitopeltonurmi	Kohdentamisalue	7,03	3,15	3,88	378,00
Ympäristönhoitonurmet, suojavyöhyke	Kohdentamisalue	4,36	4,36	0,00	2180,00
RTK, peltoviljelykasvit	Koko maa	21,85	21,85	0,00	1179,90